


5.7




Ville de VALDOIE  
Élaboration du Plan Local d'Urbanisme


# DOSSIER D'APPROBATION


## PÉRIMÈTRES TRAVAUX (Façades, clôtures)


Juin 2026



 Périmètre global des travaux soumis à déclaration préalable (*ravalement de façades, clôture*)

 Zone urbaine (U)

 Zone à urbaniser (AU)

 Zone agricole (A)

 Parcelle & bâtiment

Cartographie : Agence d'Urbanisme du Territoire de Belfort, Juillet 2025  
Sources : SIG AUTB 2025 - Fond : Cadastre © DGI 2025.

